















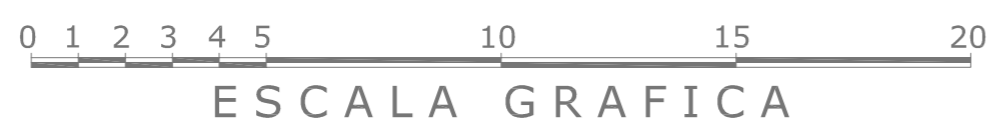


MALDONADO

CODIFICACION OFICIAL DE LA RED DE CAMINERIA RURAL DEPARTAMENTAL

REFERENCIAS

- RED HIDROGRAFICA:  ARROYO PAN DE AZUCAR
- LIMITE DEPTAL. CONVENIDO: 
- LIMITE DE SECCION JUDICIAL: 
- LIMITE DE SECCION CATASTRAL: 
- LIMITE DE DIVISION ADMINISTRATIVA: 
- LIMITE DE SECCION POLICIAL: 
- CENTROS POBLADOS:  GARZON
- VIA FERREA: 
- RUTA NACIONAL: 
- CAMINO DEPTAL. PRIMARIO: 
- CAMINO DEPTAL. SECUNDARIO: 
- CAMINO VECINAL PRIMARIO: 
- CAMINO VECINAL SECUNDARIO: 
- RUTA INTERBALNEARIA: 
- CLAVE ALFANUMERICA DE CAMINO: 12E10



ESCALA GRAFICA

Aprobado por la Junta Departamental de Maldonado por expte. n° 971/06, según resoluciones de fechas 21/11/06 y 28/11/06

NOTAS

- Para confeccionar el presente plano se tomó como base las láminas de la Dirección Gral. de Catastro Nacional y las cartas geográficas del Servicio Geográfico Militar.
- La orientación Sur-Norte coincide con las líneas verticales de la cuadrícula que se grafica.
Dib. Carlos E. Fernández Ch. Nieto

